

Konfraternia Świętego Apostoła Jakuba Starszego

przy Katedrze Polowej
Wojska Polskiego pod wezwaniem
Najświętszej Maryi Panny
Królowej Polski w Warszawie



WARSZAWA – SKIERNIEWICE – PIOTRKÓW TRYBUNALSKI – CZĘSTOCHOWA

383,5 km

Konfraternia została założona w grudniu 2015 r. i wpisana do Krajowego Rejestru Sądowego w Warszawie. Jest stowarzyszeniem wiernych świeckich, wspólnotą pielgrzymów po polskich i europejskich drogach św. Jakuba, zatwierdzoną dekretem Biskupa Polowego. Członkami stowarzyszenia są ludzie związani ze służbami mundurowymi oraz osoby cywilne. Protektorem Konfraterni jest bp dr Wiesław Lechowicz Biskup Polowy Wojska Polskiego. Duszpasterską opieką otacza konfratrów ks. prał. kan. płk SG dr Zbigniew Kępa. Konfraternia od 2021r., jest prawnie dołączona do Archikonfraterni Uniwersalnej w Santiago de Compostela. W Polsce Konfraternia opiekuje się drogami jakubowymi o łącznej długości ponad 1700 km, w tym Świętokrzyską, Podlaską, Mazowiecką, Warszawską i Łowicką Drogą Św. Jakuba.

Cele Konfraterni:

- Rozszerzanie kultu św. Apostoła Jakuba Starszego,
- Wytuczanie, z uwzględnieniem informacji historycznych, dróg pielgrzymkowych do św. Jakuba w Composteli oraz sprawowanie nad nimi opieki na terenie kraju poprzez odnawianie i utrzymanie infrastruktury tych dróg pątniczych,
- Pomoc pielgrzymom idącym Drogami św. Jakuba,
- Wspieranie i promocja europejskich tradycji związanych z szerzeniem idei ruchu pątniczego pw. św. Jakuba.

Nasz projekt „CAMINO – DROGA SPOTKANIA” otrzymał dofinansowanie w ramach rządowego programu NOWEFIO. Jest realizowany w trzech etapach:

2023 – **Łowicka Droga Świętego Jakuba** długości 235 km prowadzi od Miedniewic /Joachimów – Mogiły/ przez Łowicz, Głowno do Kalisza.

2024 – **Warszawska Droga Świętego Jakuba** długości 383 km prowadzi od Warszawy przez Skierniewice, Krzemienię, Piotrków Trybunalski do Częstochowy.

2025 – **Podlaska Droga Świętego Jakuba** długości 470 km prowadzi od miejscowości Wigry przez Sztabin, Zuzela, Sadowne, Ossów do Warszawy.



Camino de Santiago to spotkanie z wiarą Apostołów, wędrowcami w drodze, gościnnością i życzliwością ludzi, których pobudza duch braterstwa, to zwrócenie oczu na to co nas otacza oraz ku temu co wewnętrzne, co rodzi się w ciszy, w trudzie drogi i w modlitwie.

Jeśli wyruszasz na Łowicką Drogę św. Jakuba jako pielgrzym zaopatrzyć się w „Paszport Pielgrzyma”, w którym będziesz zbierał pieczętki potwierdzenia przebycia szlaku. Możesz go otrzymać korespondencyjnie od opiekuna drogi i przy kościołach św. Jakuba /Zduny, Głowno, Gieczno, Leźnica Wielka, Wielenin, Tłokinia Kościelna/. Legitymacja Pielgrzyma jest jednym z ważniejszych dokumentów podczas trwania całej wędrówki. Stanowi ona dowód przejścia Camino i uprawnia do otrzymania certyfikatu. Jest również piękną pamiątką z drogi.

Jeśli przejdiesz przynajmniej 100 km Warszawską Drogą św. Jakuba możesz otrzymać potwierdzenie odbycia pielgrzymki tzw. certyfikat odległości. Po przejściu całej Warszawskiej Drogi otrzymasz certyfikat odbycia pielgrzymki. W tym celu prześlij skan paszportu na adres: konfraterniaswjakuba@gmail.com

Pomocny w drodze może być przewodnik Warszawską Drogą św. Jakuba. Można go zamówić u opiekuna Drogi: Konfraterni św. Jakuba i przy kościołach św. Jakuba. Są w nim zawarte szczegółowe opisy i mapy etapów drogi, informacje o zabytkach w mijanych miejscowościach, oraz miejscach noclegowych.

Wszystkie odcinki polskich dróg jakubowych zbiegają do grobu św. Jakuba, w położonej w północno-zachodniej Hiszpanii miejscowości Santiago de Compostela. W ikonografii św. Apostoła Jakub Starszy przedstawiany jest z łaską, sawką i muszlą. Znakiem pielgrzyma jakubowego jest muszla św. Jakuba. Jej charakterystyczny kształt pochodzi od występujących na wybrzeżu Atlantyku przegrzebków. W dawnych czasach były one zbierane przez pielgrzymów i stanowiły potwierdzenie odbycia pielgrzymki. Obecnie symbolem muszli oznacza się drogi prowadzące do Santiago de Compostela. Ozdabiają one również strój pielgrzyma.



Drogi Świętego Jakuba

To pieszne szlaki pątnicze oplatające niemal całą Europę prowadzące do Santiago de Compostela. Idą nimi od lat pielgrzymi i wędrowcy, motywowani pobudkami religijnymi, kulturowymi, turystycznymi. Camino de Santiago iść może każdy, kto odczuwa potrzebę ciszy, samotności, refleksji – by na nowo spojrzeć na swoją codzienność, odnowić swoje relacje z Bogiem, drugim człowiekiem, a także ze sobą samym.



Warszawska Droga św. Jakuba łączy Warszawę z Częstochową. Pierwszą parafię św. Jakuba spotykamy na Placu Narutowicza w Warszawie, zaś w Rokitnie jest kościół, który pierwotnie miał wezwanie Patrona Drogi. Kolejne kościoły pw. św. Jakuba są w Skierniewicach, Krzemienicy, Piotrkowie Trybunalskim, Stanowiskach, Dąbrowie Zielonej i Częstochowie.

Warszawska Droga jest ubogacona sanktuariami: Miłosierdzia Bożego w Ożarowie, Matki Bożej Opiekunki Prymasów w Rokitnie, MB Wszechpośredniczki Łask w Niepokalanowie, MB Jazłowieckiej w Szymanowie, MB Świętorodzinnej w Miedniewicach, MB Pocieszenia w Rawie Mazowieckiej, MB Świętorodzinnej w Studziannie, MB Bolesnej w Inowłodzu, MB Trybunalskiej w Piotrkowie Tryb., MB Bolesnej w Wielgomłynach, MB Mstowskiej i MB Jasnogórskiej w Częstochowie.


Droga prowadzi przez trzy Parki Krajobrazowe – Bolimowski, Spalski i Sulejowski, dolinami nizinnych rzek Utraty, Rawki, Lubiąży, Pilicy i Korabiewki. Po drodze zobaczyć możemy pozostałości osadnictwa średniowiecznego w Błoniu, Starej Rawie, Kurzeszynie, Inowłodzu. Zobaczymy zabytki architektury romańskiej w Boguszycach i Starej Rawie oraz liczne kościoły zbudowane w okresie od XII do XX wieku.

Pielgrzymowanie możemy kontynuować rozpoczynając się w Częstochowie Jasnogórską Drogą św. Jakuba, a następnie Drogą Via Regia.

Warszawska Droga św. Jakuba została oznakowana za pomocą białej muszli z czerwonym krzyżem Santiago na niebieskim tle oraz żółtymi strzałkami. Wędrowiec spotka przy szlaku tablice informacyjne, kierunkowskazy oraz kamienne słupki – znaczniki Drogi.

Pomocą w pielgrzymowaniu mogą być informacje umieszczone na stronie opiekuna Drogi, którym jest Konfraternia św. Apostoła Jakuba Starszego w Warszawie: www.santiago.org.pl

CAMINO DROGA SPOTKANIA



WARSZAWSKA DROGA ŚWIĘTEGO JAKUBA




SPINANSOWANO ZE ŚRODKÓW NARODOWEGO INSTYTUTU WOLNOŚCI – CENTRUM ROZWOJU SPOŁECZEŃSTWA OBYWATELSKIEGO W RAMACH RZĄDOWEGO PROGRAMU FUNDUSZ INICJATYW OBYWATELSKICH NOWEFIO NA LATA 2021-2030

ETAP 1
WARSZAWA – OŻARÓW 21,5 km

Parafia św. Jakuba /Ochota/ 5,5 km

WARSZAWA

- Katedra Polowa WP
- Bazylika Archidiecezjalna
- Sanktuarium Matki Bożej Łaskawej
- Zamek Królewski
- Kościół pw. św. Anny
- Kościół pw. Wszystkich Świętych
- Muzeum Powstania Warszawskiego
- Parafia św. Jakuba Apostoła



OŻARÓW

- Sanktuarium Miłosierdzia Bożego

ETAP 2
OŻARÓW – NIEPOKALANÓW 30 km

Rokitno 11 km – Błonie 14,5 km

ROKITNO

- Kościół Wniebowzięcia NMP /dawniej św. Jakuba/

BŁONIE

- Kościół pw. Św. Trójcy

NIEPOKALANÓW

- Sanktuarium Matki Bożej Wszechpośredniczki Łask i św. Maksymiliana – franciszkanie

ETAP 3
NIEPOKALANÓW – MIEDNIEWICE 17,5 km

Szymanów 5,5 km – Guzów 11,5 km

SZYMANÓW

- Kościół pw. Wniebowzięcia NMP
- Klasztor Sióstr Niepokalanek – Sanktuarium MB Jazłowieckiej



GUZÓW

- Zespół pałacowo – parkowy

MIEDNIEWICE

- Kościół – Sanktuarium Św. Rodziny

ETAP 4
MIEDNIEWICE – SKIERNIEWICE 26 km

Nowa Wieś 4 km – Budy Grabskie 16 km

REZERWAT RAWKA

- Ochronie podlega typowa rzeka nizinna wraz z jej dolnym krajobrazem

SKIERNIEWICE



- Kościół pw. św. Jakuba Apostoła

ETAP 5
SKIERNIEWICE – RAWA MAZOWIECKA 31 km

Stara Rawa 16 km – Kurzeszyn 21 km

STARA RAWA

- Średniowieczne grodzisko
- Drewniany kościół pw. św. Apostołów Szymona i Judy Tadeusza

KURZESZYN

- Kościół pw. MB Królowej Polski w parafii z 1512 r.

RAWA MAZOWIECKA

- Zespół klasztorny Pasjonistów z kościołem pw. Wniebowzięcia NMP
- Kościół pw. Niepokalanego Poczęcia NMP

ETAP 6
RAWA MAZ. – STUDZIANNA POŚWIĘTNE 38,5 km

Boguszyce 6 km – Krzemienica 15 km – Rzeczyca 28,5 km

BOGUSZYCE

- Modrzewiowy kościół pw. św. Stanisława Biskupa i Męczennika z polichromiami i późnogotyckim polipytkiem

KRZEMIENICA




- Kościół pw. św. Jakuba

RZECZYCA

- Kościół pw. św. Katarzyny

STUZIANNA POŚWIĘTNE



- Zespół klasztorny filipinów – Sanktuarium św. Rodziny

ETAP 7
STUZIANNA– INOWŁÓDZ 13,5 km

Anielin 6 km

ANIELIN

- Szaniec majora Henryka Dobrzańskiego – Hubala

INOWŁÓDZ

- Kościół romański pw. św. Idziego – wotum Władysława Hermana po narodzeniu jego syna Bolesława Krzywoustego
- Kościół pw. św. Michała Archanioła
- Ruiny /częściowa rekonstrukcja/ zamku Kazimierza Wielkiego



ETAP 8
INOWŁÓDZ – SMARDZEWICE 16 km

Brzustów 6 km

SMARDZEWICE

- Zespół klasztorny franciszkanów z sanktuarium św. Anny, w bocznym ołtarzu po prawej stronie obraz Matki Bożej ukażującej się św. Jakubowi Starszemu w Saragossie

ETAP 9
SMARDZEWICE – PIOTRKÓW TRYBUNALSKI 30,5 km

Borki 6 km

ZALEW SULEJOWSKI

- Zbiornik wodny o powierzchni 27 km²

PIOTRKÓW TRYBUNALSKI

- Bazylika pw. św. Jakuba Apostoła
- Kościół bernardyński pw. Podwyższenia Krzyża Św. z XVII w. z figurą św. Jakuba i obrazem MB Piotrkowskiej
- Mury obronne, zachowane fragmenty z XIV w. zbudowane przez Kazimierza Wielkiego
- Zamek królewski zbudowany na polecenie króla Zygmunta Starego
- Kościół jezuitów pw. św. Franciszka Ksawerego – Sanktuarium MB Trybunalskiej

ETAP 10
PIOTRKÓW TRYBUNALSKI – SULEJÓW 20,5 km

Witów 6,5 km – Włodzimierzów 14 km

WITÓW

- Drewniany kościół cmentarny pw. św. Marcina
- Klasztor ponorbertański z kościołem pw. św. Małgorzaty i św. Augustyna

ETAP 11
SULEJÓW – ŁĘG RĘCZYŃSKI 20,5 km

Trzy Morgi 16 km

SULEJÓW

- Zespół klasztorny opactwa cysterskiego z romańskim kościołem pw. św. Tomasza
- Kościół pw. św. Floriana

ETAP 12
ŁĘG RĘCZYŃSKI – PRZEDBÓRZ 21,5 km

Bąkowa Góra 12 km

BĄKOWA GÓRA

- Kościół pw. Świętej Trójcy

PRZEDBÓRZ

- Kościół pw. św. Aleksego

ETAP 13
PRZEDBÓRZ – STANOWISKA 16 km

Rączki 9 km

BUKOWA GÓRA

- Rezerwat w Paśmie Przedborsko-Małogoskim

STANOWISKA



- Kościół pw. św. Jakuba

ETAP 14
STANOWISKA – WIELGOMŁYNY 13 km

Krzętów 7,5 km

WIELGOMŁYNY

- Zespół klasztorny Paulinów – Sanktuarium MB Bolesnej

ETAP 15
WIELGOMŁYNY – ŚWIĘTA ANNA 31,5 km


Silnica 10 km – Dąbrowa Zielona 28,5 km

DĄBROWA ZIELONA

- Kościół pw. św. Jakuba Apostoła

ŚWIĘTA ANNA

- Klasztor Sióstr Dominikanek i Sanktuarium św. Anny



ETAP 16
ŚWIĘTA ANNA – MSTÓW 19,5 km

Krasice 12,5 km

WOLA MOKRZECKA

- Mogiła pielgrzymów z 1792 r.

MSTÓW

- Klasztor Kanoników Regularnych – Sanktuarium NMP Mstowskiej

ETAP 17
MSTÓW – CZĘSTOCHOWA 16,5 km

Przepróżna Górka 5 km

- Sanktuarium św. Ojca Pio

CZĘSTOCHOWA



- Kościół pw. św. Jakuba
- Zespół klasztorny paulinów z Jasnogórskim Sanktuarium MB Częstochowskiej